

Ausschnitt aus dem rechtwirksamen Flächennutzungsplan



Verfahrensvermerke

1. Die Änderung des Flächennutzungsplans wurde vom Stadtrat am 28.02.2011 beschlossen. Die ortsübliche Bekanntmachung erfolgte am 06.04.2011 (§ 2 Abs. 1 BauGB).
2. Die frühzeitige Beteiligung der Bürger erfolgte am 20.04.2011 (§ 3 Abs. 1 BauGB), die ortsübliche Bekanntmachung gleichfalls am 06.04.2011.
3. Die Beteiligung der Behörden und sonstiger Träger öffentlicher Belange erfolgte mit Schreiben vom 05.04.2011 (§ 4 Abs. 1 BauGB).
4. Die öffentliche Auslegung des vom Ferienausschuss am 29.08.2013 gebilligten Änderungs-Entwurfs mit gleichlautendem Fassungsdatum erfolgte in der Zeit vom 19.09.2013 bis 22.10.2013 (§ 3 Abs. 2 BauGB), die ortsübliche Bekanntmachung am 11.09.2013.
5. Die Beteiligung der Behörden und sonstiger Träger öffentlicher Belange erfolgte mit Schreiben vom 16.09.2013 (§ 4 Abs. 2 BauGB).
6. Der Feststellungsbeschluss zur Flächennutzungsplanänderung in der Fassung vom 07.11.2013 wurde vom Stadtrat am 25.11.2013 gefasst.

Sarnberg, den 20.03.2014

.....
F. Pfaffinger
Erster Bürgermeister

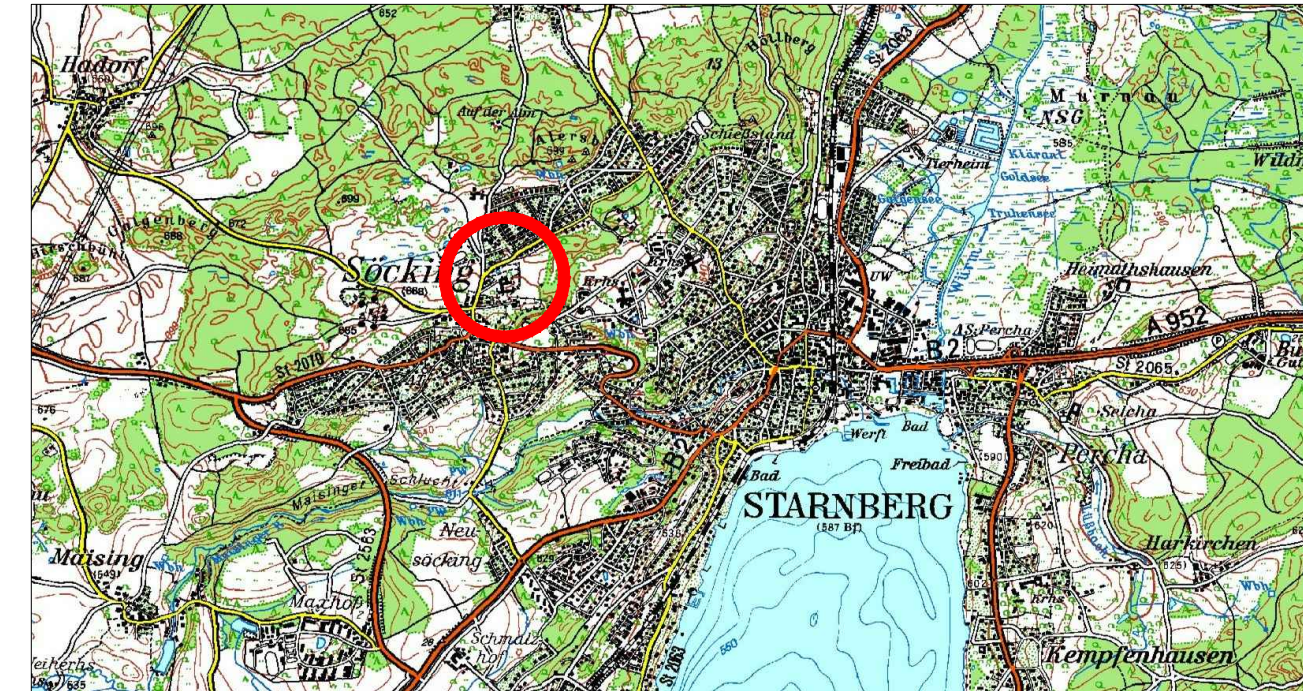
7. Die Genehmigung der Flächennutzungsplanänderung erfolgte mit Bescheid des Landratsamtes Sarnberg vom 07.02.2014 (Az.: 400V-81-1-5f).
8. Die Genehmigung wurde am 26.03.2014 ortsüblich bekannt gemacht. Mit der Bekanntmachung wurde die Flächennutzungsplanänderung in der Fassung vom 07.11.2013 wirksam (§ 6 Abs. 5 BauGB).

Sarnberg, den 27.03.2014

.....
F. Pfaffinger
Erster Bürgermeister



Stadt Sarnberg



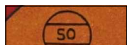





38. Änderung des Flächennutzungsplans



Legende

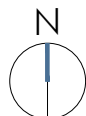
In der Legende sind nur diejenigen Darstellungen des Flächennutzungsplans erläutert, die im Geltungsbereich der 38. Änderung liegen.

-  Grenze des Geltungsbereichs der 38. FNP-Änderung
-  Allgemeines Wohngebiet (§ 5 Abs. 2 Nr. 1 BauGB, § 4 BauNVO)
-  Sondergebiet Zweckbestimmung Alten- und Pflegeheim (§ 5 Abs. 2 Nr. 1 BauGB, § 11 BauNVO)
-  Grünfläche (§ 5 Abs. 2 Nr. 5 BauGB)
-  erhaltenswerter Einzelbaum
-  Landschaftsschutzgebiet 00542.01 [STA-01] "Westlicher Teil des Landkreises Sarnberg" (§ 5 Abs. 4 BauGB)

38. Änderung des Flächennutzungsplans für die Fläche nördlich des ehemaligen Kriegsblinden-Kursanatoriums, Gemarkung Söcking

Maßstab 1 : 5.000

0 50 100 150 200 250 m



Datum: 07.11.2013

Maßstab 1 : 5.000

0 50 100 150 200 250 m



büro für
architektur
städtebau
landschaft
und gestaltung

marcus kottlermair

dipl. ing. architekt byak
dipl. ing. stadtplaner byak

sigmetum | peter schneider

dipl. ing. landschaftsarchitekt byak
dipl. ing. stadtplaner byak
fachjournalist dfjv

untermarkt 2
82418 munau am staffelsee
tel 08841-4874245
fax 08841-4874247
mail info@munau-architektur.de